
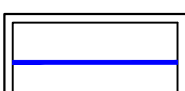


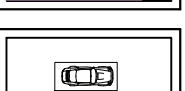


Умовні позначення

Техніко-економічні показники

1. Площа ділянок - 0,6328 га;
2. Площа забудови - 1902,4 м²;
3. Відсоток забудови - 31,0%;
4. Поверховість - 9 пов;
5. Розрахункова кількість мешканців - 278 осіб;
6. Загальна кількість квартир - 216 шт;
1к - 180 шт;
2к - 36 шт;
7. Орієнтовна площа квартир будинків - 8107,2 м²;
8. Орієнтовна торговельна площа - 242,0 м²;
9. Площа майданчиків для ігор дітей дошкільного і молодшого шкільного віку - 194,6 м²;
10. Площа майданчиків для відпочинку дорослого населення - 55,6 м²;
11. Площа майданчиків для занять фізкультурою - 55,6 м²;
12. Площа майданчиків для збирання побутових відходів - 19,5 м²;
13. Площа майданчиків для стоянки велосипедів - 27,8 м²;
14. Кількість парковок в межах ділянки - 58 машино-місць.
* Необхідна парковок згідно норм становить 82 машино-місця

	- Межа земельної ділянки		- Мощення пішохідних доріжок
	- Червоні лінії		- Майданчик для ігор дітей дошкільного і молодшого шкільного віку
	- Лінія регулювання житлової забудови		- Майданчик для відпочинку дорослого населення
	- Охоронна зона мереж		- Майданчик для занять фізкультурою
	- Проектні багатоквартирні житлові будинки		- Майданчик збирання побутових відходів
	- Проектна забудова комерційного призначення		- Майданчик для стоянки велосипедів
	- Озеленення		- Машино-місце
	- Мощення проїздів		

M1:1000
Схема №3



Студія архітектури
та дизайну
DotumGroup